Fiche de relevés météorologiques

Cette fiche est destinée à synthétiser différents relevés météorologiques effectués de façon journalière sur un mois. Elle permet d'avoir mensuellement une vision rapide et globale de l'évolution du temps. On pourra peut-être ainsi noter des corrélations intéressantes entre certaines courbes et/ou observations.

En ce qui concerne la saisie de l'état du ciel, des vignettes à découper et à coller sont proposées en annexe, voici leur signification :

ensoleillé	**nuageux avec éclaircies**	**variable avec averses**	**couvert**	**pluie**	**orage**	**neige**	**brouillard**

La direction du vent pourra être reportée de la façon suivante :

↓	↙	←	↖	↑	↗	→	↘
Nord	**Nord-Est**	**Est**	**Sud-Est**	**Sud**	**Sud-Ouest**	**Ouest**	**Nord-Ouest**

Nous proposons de noter la force du vent selon les degrés de l'échelle de Beaufort graduées de 0 à 12.
(Voir fiche annexe « L'échelle de Beaufort »)

Avant de reporter dans le tableau les valeurs des températures et des pressions mesurées, nous vous conseillons de les noter dans les tableaux ci-dessous.

		1	2	3	4	5	6	7	8	9	10	11	12	13	14	15	16	17	18	19	20	21	22	23	24	25	26	27	28	29	30	31
Températures en °C	matin																															
	après -midi																															
Pression en hPa	matin																															
	après -midi																															

mois

.....

Températures en °C

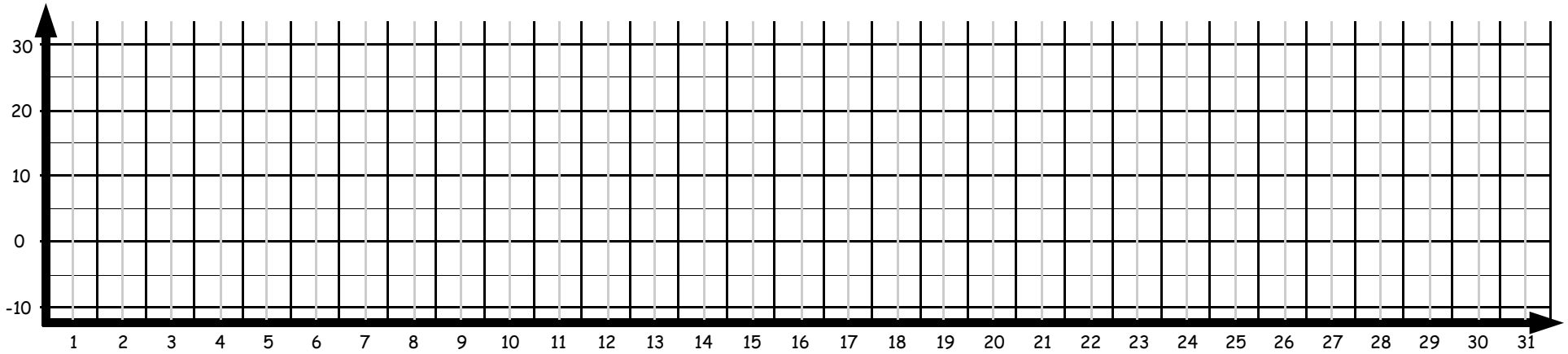

État du ciel

	1	2	3	4	5	6	7	8	9	10	11	12	13	14	15	16	17	18	19	20	21	22	23	24	25	26	27	28	29	30	31
matin																															
après -midi																															

Pression en hPa

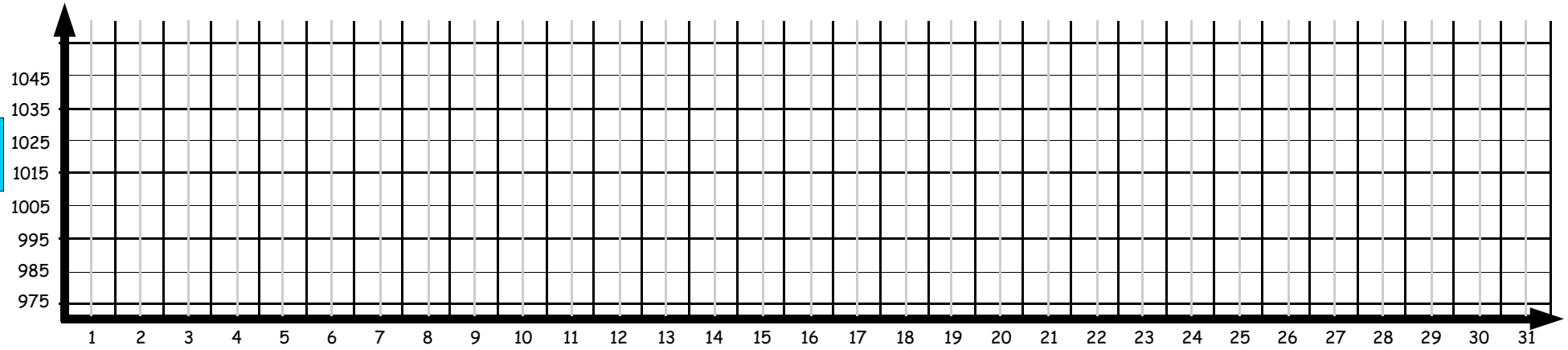

Direction du vent

	1	2	3	4	5	6	7	8	9	10	11	12	13	14	15	16	17	18	19	20	21	22	23	24	25	26	27	28	29	30	31
matin																															
après -midi																															

Force du vent

	1	2	3	4	5	6	7	8	9	10	11	12	13	14	15	16	17	18	19	20	21	22	23	24	25	26	27	28	29	30	31
matin																															
après -midi																															

Pluviométrie en mm

Vignettes de l’état du ciel à découper